









**VALORI LIMITE ASSOLUTI DI IMMISSIONE
DEL LIVELLO SONORO EQUIVALENTE**
Leq in dB (A)
**RELATIVI ALLE CLASSI
DI DESTINAZIONE D'USO
DEL TERRITORIO DI RIFERIMENTO**

Classi di destinazione d'uso del territorio:

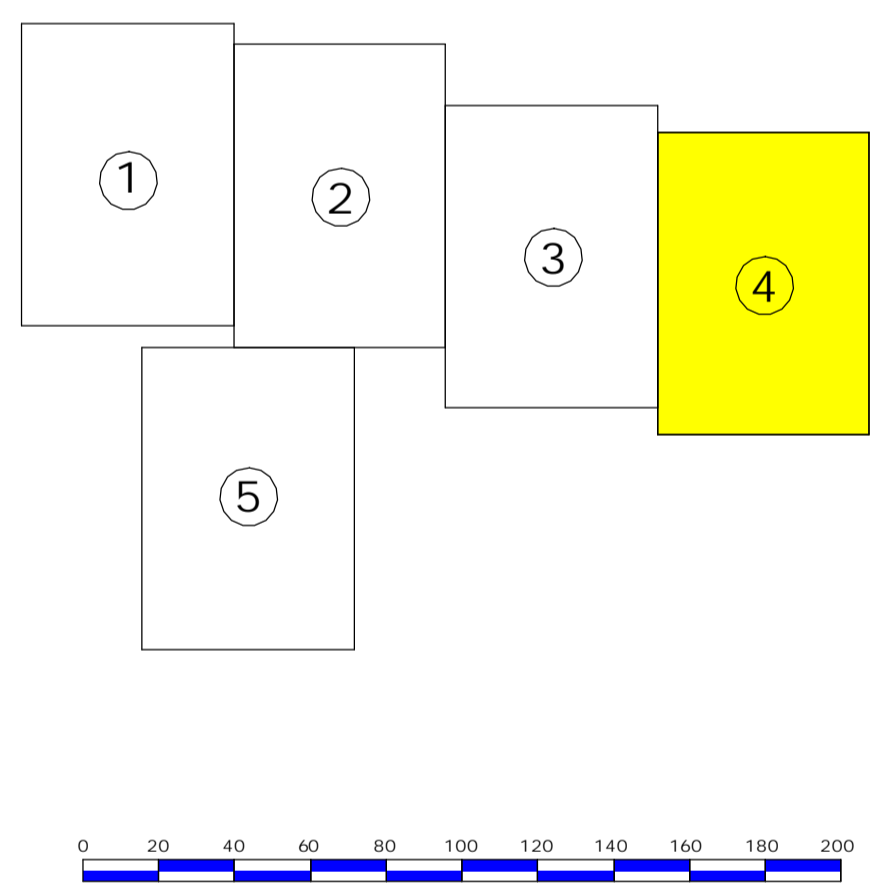
Tempi di riferimento
Leq in dB(A)
Diurno Notturno

Classi I - Aree particolarmente protette:	50	40
 Sottoclasse Ia: aree destinate ad uso ospedaliero		
 Sottoclasse Ib: aree destinate ad uso scolastico		
 Sottoclasse Ic: aree destinate a verde pubblico, altre zone		
 Classe II - Aree prevalentemente residenziali	55	45
 Classe III - Aree di tipo misto	60	50
 Classe IV - Aree di intensa attività umana	65	55
 Classe V - Aree prevalentemente industriali	70	60
 Classe VI - Aree esclusivamente industriali	70	70

 Limite parco Nazionale del Vesuvio

 Confine comunale

QUADRO D'UNIONE





Comune di OTTAVIANO
PROVINCIA DI NAPOLI

PIANO DI ZONIZZAZIONE ACUSTICA
LEGGE QUADRO SULL'INQUINAMENTO ACUSTICO 26.10.1995 n. 447
D.P.C.M. 14.11.1997 - D.P.C.M. 01.03.1991
LINEE GUIDA REGIONALI PER LA REDAZIONE
DEI PIANI COMUNALI DI ZONIZZAZIONE ACUSTICA
(Deliberazione n. 2436 del 1 agosto 2003)

Piano Urbanistico Comunale
Proposta approvata con Deliberazione di Giunta Comunale n. 97 del 01 Ottobre 2010

Visti di approvazione

Consiglio Comunale :	Regione Campania :
IL SINDACO AVV. TO LUCA CAPASSO	IL RESPONSABILE VII SETTORE URBANISTICA ARCH. GIOVANNI DE SENA
ELABORATI DI PROGETTO TACOLA DI DETTAGLIO FOGLIO N. 4	ELABORATO 005 D RAPP. 1:2000
GRUPPO MULTIDISCIPLINARE DI PROGETTAZIONE	
TECNICO ACUSTICO DOTT. TOMMASO ANTONIO LANZA	TECNICO ACUSTICO GEOM. MAURIZIO DEIDDA
	
E5240714 PZEP 005D REDAZIONE	
02 24 luglio 2014 ADEGUAMENTO ESECUTIVO PER RIFORMAZIONE GRUPPO T.A.LANZA G. DE SENA	
01 15 gennaio 2011 ESECUTIVO PER APPROVAZIONE GRUPPO T.A.LANZA C.G.B. CORSI	
REV. DATA	OGGETTO REVISIONE REDATTO CONTROLLATO APPROVATO
FILE: 010E5240714PZEP005D.pdf	

